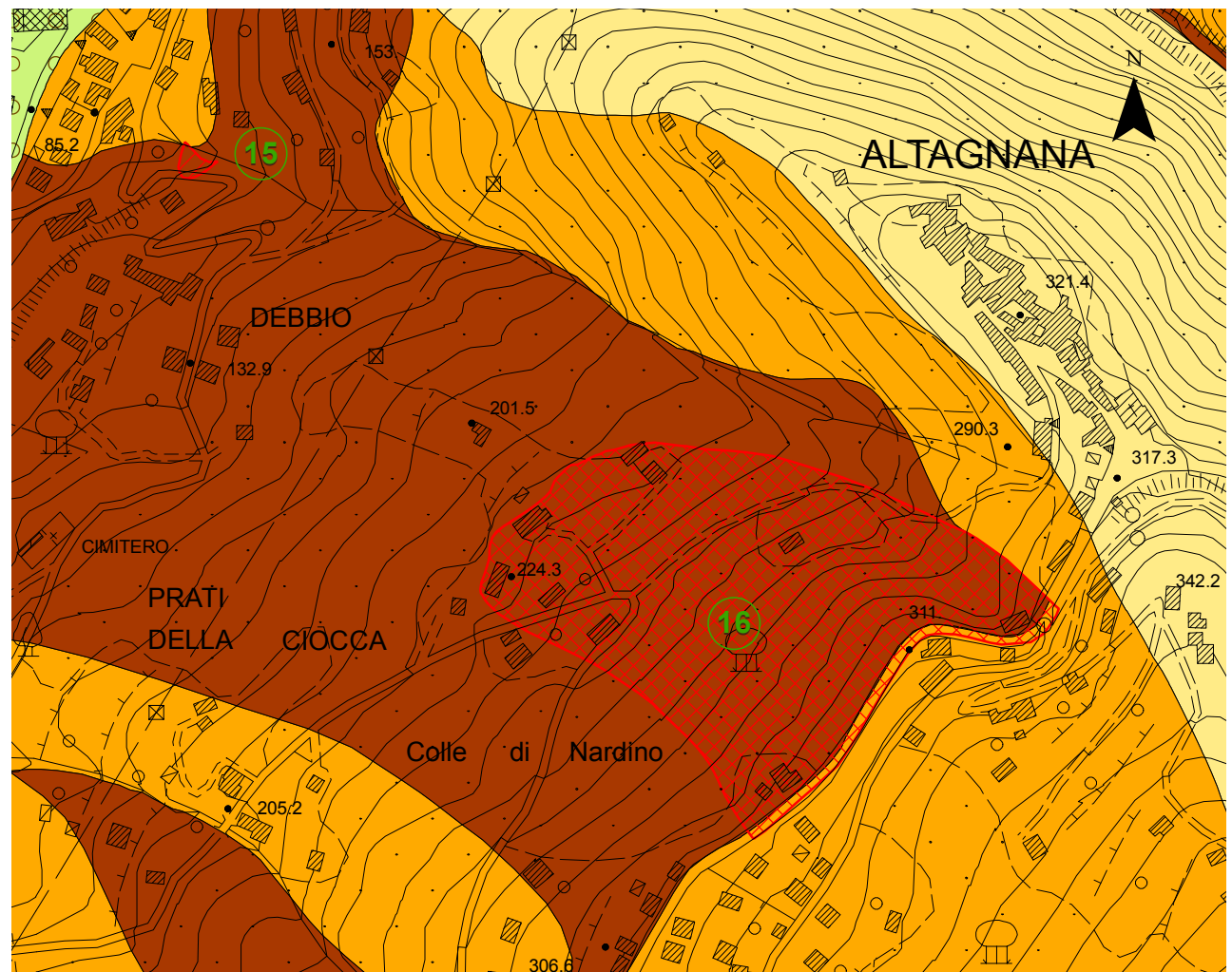




## Allegato 8

Stralcio Tav.6pgm (Carta delle aree a pericolosità geomorfologica)  
con ubicazione dell'area in località Altagnana e in località Debbio  
da sottoporre a misure cautelari


scala 1:5.000





### LEGENDA

Aree da sottoporre a studi ed indagini geologiche di dettaglio.  
Tali aree potranno essere suscettibili di variazioni dell'attuale classe di pericolosità geomorfologica.






Le aree indicate comprendono i dissesti geomorfologici con un intorno significativo

 Dissesto geomorfologico verificatosi in prossimità del paese di Altagnana in data 10 Gennaio 2010 che ha interessato la SP n.4 ed ha coinvolto un tratto di versante fino al sottostante viottolo Berticagnana.


 Dissesto geomorfologico lungo Via Debbio (versante sotto strada) verificatosi nei giorni 31 Ottobre-1 Novembre e seguenti.

 Numero dell'area da sottoporre a misure cautelari

### Classi di Pericolosità Geomorfologica

-  G.1 bassa
-  G.2 media
-  G.3a medio-elevata
-  G.3b elevata
-  G.4 molto elevata

### Pericolosità per caratteristiche geotecniche

-  G.3I medio-elevata

Allestimento digitale: Dr.ssa Simona Piccinini [s.piccinini@ibconsult.net](mailto:s.piccinini@ibconsult.net)

**studio geologico manfredi**  
viale stazione 38 - 54100 massa

DOTT. GEOL. PIETRO MANFREDI

**STUDIO DI GEOLOGIA APPLICATA**  
GEOL. ANDREA PICCININI

DOTT. GEOL. ANDREA PICCININI